

«СОГЛАСОВАНО»

Исполняющий обязанности
директора департамента
образования администрации
города Нижневартовска
Д. А. Котов

«УТВЕРЖДАЮ»

Руководитель МБОУ «СШ №12»
Лещинская О. А.

«СОГЛАСОВАНО»

Начальник ОГИБДД УМВД
России по г. Нижневартовску
И. Н. Вовк.

Копия верна

**ПАСПОРТ
ДОРОЖНОЙ БЕЗОПАСНОСТИ**

**Муниципального бюджетного общеобразовательного
учреждения «Средняя школа № 12»
города Нижневартовска.**

2020 год

Лист согласования:

| № п/п | Должностное лицо | Подпись |
|----------|---|---------|
| 1. | Начальник отделения ДИиОД ОГИБДД Аюпов Руслан Ильнурович (ОГИБДД, кабинет 22) | |
| 2. | Начальник Управления по дорожному хозяйству Департамента ЖКХ администрации города Нижневартовска Павлова Елена Владимировна (Омская, 4а, телефон: 41-38-08) | |
| 3. | Начальник отдела обеспечения безопасности и прав участников образовательного процесса департамента образования Сарипова Лилия Исламовна (Дзержинского, 13/15, телефон: 43-76-74) | |

Содержание
Паспорта дорожной безопасности
МБОУ «Средняя школа № 12»

- I. Общие сведения.
- II. План - схемы образовательного учреждения.
 - 1. Район расположения МБОУ «СШ № 12», пути движения транспортных средств и детей (обучающихся, воспитанников).
 - 2. Схема организации дорожного движения в непосредственной близости от МБОУ «СШ № 12» с размещением соответствующих технических средств организации дорожного движения, маршрутов движения детей (обучающихся, воспитанников) и расположения парковочных мест.
 - 3. Маршруты движения организованных групп детей (обучающихся, воспитанников) от МБОУ «СШ № 12» к Дворцу искусств, Центру детского творчества, кинотеатру «Космос», кинотеатру «Мир», Дворцу культуры «Октябрь», парку Победы.
 - 4. Маршруты движения транспортных средств по территории МБОУ «СШ № 12» к местам разгрузки/погрузки и рекомендуемые безопасные пути передвижения детей (обучающихся, воспитанников).
- III. Актуализация паспорта дорожной безопасности.

I. Общие сведения.

Муниципальное бюджетное общеобразовательное учреждение

«Средняя школа № 12»

Тип ОУ муниципальное учреждение

Юридический адрес: 628611, Российская Федерация, Тюменская область, Ханты-Мансийский автономный округ - Югра, г. Нижневартовск, ул. Нефтяников, д. 66 А

Фактический адрес: 628611, Российская Федерация, Тюменская область, Ханты-Мансийский автономный округ - Югра, г. Нижневартовск, ул. Нефтяников, д. 66

Руководитель образовательного учреждения:

Директор Лецинская Ольга Алексеевна 45-95-58

Заместители директора по учебной работе:

Бей Ольга Петровна 89125321274

Кунаева Марина Сергеевна 89048823648

Триц Галина Юрьевна 89125321412

Заместитель директора по воспитательной работе:

Еременко Валентина Тимофеевна 45-94-99

Ответственные работники муниципального органа образования:

Начальник отдела обеспечения безопасности и прав участников образовательного процесса департамента образования администрации города Лилия Исламовна Сарипова, 43-76-74

Ответственные от Госавтоинспекции:

Старший инспектор (по пропаганде БДД) ОГИБДД УМВД России по г.Нижневартовску Рангулова Ирина Сабирьяновна, 49-72-24

Ответственный работник ОУ за мероприятия по профилактике детского травматизма:

учитель начальный классов Михайлова Анна Ивановна 89129339095

Руководитель или ответственный работник дорожно-эксплуатационной организации, осуществляющей содержание УДС:

Директор МБУ «Управления по дорожному хозяйству и благоустройству города Проскуряков Виталий Леонидович, 63-12-26

Руководитель управляющей компании, осуществляющей содержание придомовой территории (в случае расположения образовательной организации в жилой зоне) начальник ЖЭУ №5 Халилов Радик Равильевич, тел. 65-10-22
(должность, фамилия, имя, отчество) (телефон)

Количество учащихся: 1102

Наличие уголка по Безопасности дорожного движения: в МБОУ «СШ № 12» имеются уголки по безопасности дорожного движения, расположенные на 2-ом этаже здания, которые содержат сменную информацию по ПДД . (Приложение № 1.)

Наличие кабинета по Безопасности дорожного движения в МБОУ «СШ № 12» имеется оборудованный кабинет № 105 по Безопасности дорожного движения, расположенный на 1-ом этаже здания (Приложение № 2.)

Наличие автогородка (площадки) по БДД отсутствует

Время занятий в МБОУ «СШ № 12»:

1-ая смена: 8.00 -13.30

2-ая смена: 14.00-19.10

Внеклассные занятия (кружки, секции): 14.00-20.40

Время работы летнего лагеря в ОУ:

Телефоны оперативных служб:

Единая дежурная диспетчерская служба: 112

Пожарная служба: 01, 101

Полиция: 02, 102

Скорая медицинская помощь: 03, 103

Аварийная служба газа: 04,104

Дежурный по ГИБДД по городу Нижневартовску: 49-72-12

II. План - схемы образовательного учреждения.

Пояснительная записка

к схеме «Район расположения МБОУ «СШ №12», пути движения транспортных средств и детей (учеников)»

1. Район расположения образовательного учреждения определяется группой жилых домов, зданий и улично-дорожной сетью;

2. Территория, указанная в схеме, включает в себя:

- образовательное учреждение;*
- жилые дома, в которых проживает большая часть детей (учеников) данного образовательного учреждения;*
- автомобильные дороги и тротуары;*

3. На схеме обозначено:

- расположение жилых домов, зданий и сооружений;*
- сеть автомобильных дорог;*
- пути движения транспортных средств;*
- пути движения детей (учеников) в/из образовательного учреждения;*
- уличные надземные пешеходные переходы;*
- названия улиц и нумерация домов;*

Схема необходима для общего представления о районе расположения МБОУ «СШ № 12». Для изучения безопасности движения детей на схеме обозначены наиболее частые пути движения учеников от дома к школе и обратно. При исследовании маршрутов движения детей необходимо уделить особое внимание опасным зонам, где часто дети (ученики) пересекают проезжую часть не по пешеходному переходу.

Условные обозначения

к схеме «Район расположения МБОУ «СШ № 12», пути движения транспортных средств и детей (учеников)»




- жилая застройка



- проезжая часть



- тротуар



- движение транспортных средств

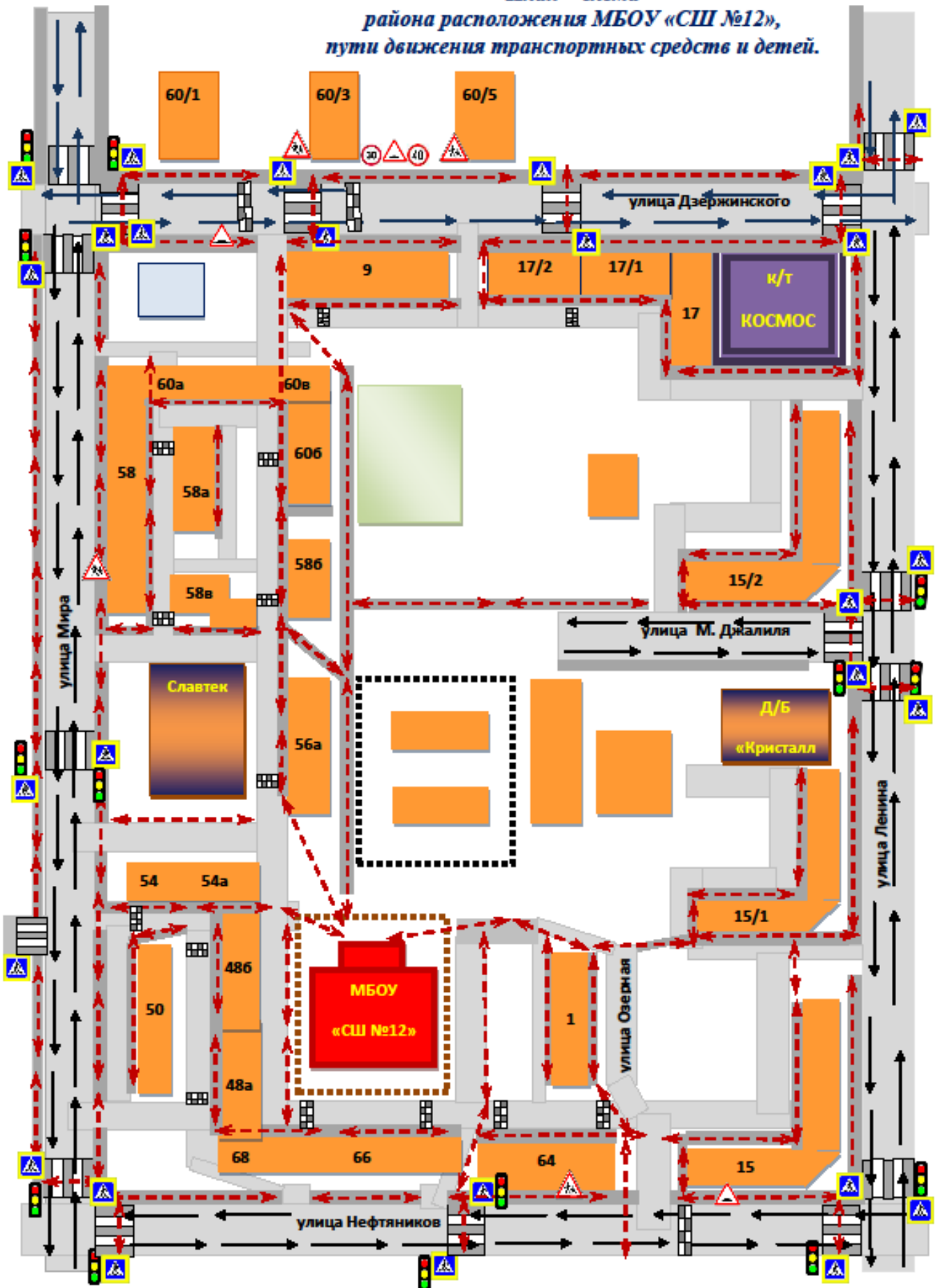


- движение детей в (из) МБОУ "СШ № 12"



- надземный пешеходный переход.

*План – схема
района расположения МБОУ «СШ №12»,
пути движения транспортных средств и детей.*



Пояснительная записка

к схеме «Организации дорожного движения в непосредственной близости от образовательного учреждения с размещением соответствующих технических средств, маршруты движения детей и расположение парковочных мест»


1. Схема организации дорожного движения ограничена автомобильными дорогами, находящимися в непосредственной близости от образовательного учреждения;

2. На схеме обозначено:

- здание МБОУ «СШ №12» с указанием территории, принадлежащей непосредственно ОУ (указано ограждение территории);*
- автомобильные дороги и тротуары;*
- уличные надземные пешеходные переходы на подходах к ОУ;*
- дислокация существующих дорожных знаков и дорожной разметки;*
- другие технические средства организации дорожного движения;*
- направление движения транспортных средств по проезжей части;*
- направление движения детей (учеников). от остановок маршрутных транспортных средств;*
- пешеходное ограждение образовательного учреждения;*
- стоянка частных транспортных средств;*
- направление движения детей от остановок частных транспортных средств;*
- искусственная неровность;*
- искусственное освещение.*

Условные обозначения


к схеме «Организация дорожного движения в непосредственной близости от образовательного учреждения с размещением соответствующих технических средств, маршруты движения детей и расположение парковочных мест»



- *искусственная неровность*



- *искусственное освещение*



- *направление движения транспортного потока*



- *направление движения детей от остановок маршрутных транспортных средств*



- *остановка общественного транспорта*



- *пешеходное ограждение образовательного учреждения*

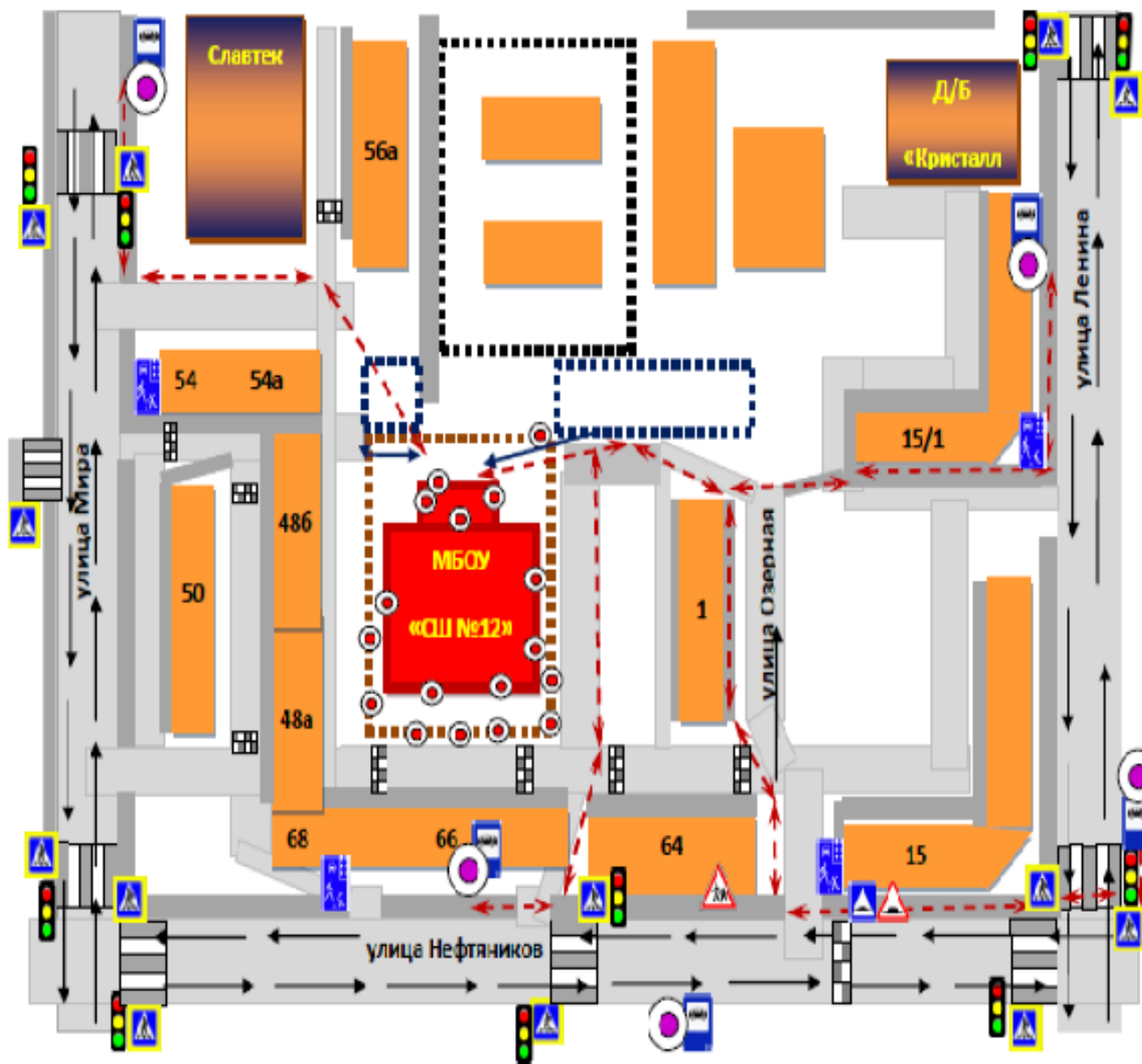


- *стоянка частных транспортных средств*



- *направление движения детей от остановок частных транспортных средств*

*План – схема
 Организация дорожного движения в непосредственной близости от
 образовательного учреждения с размещением соответствующих технических
 средств, маршруты движения детей и расположение парковочных мест.*



***Пояснительная записка
к схеме «Маршруты движения
организованных групп детей от МБУ «СШ №12»
к Дворцу искусств, Центру детского творчества, кинотеатру
«Космос», кинотеатру «Мир», Дворцу культуры «Октябрь», парку
Победы (в случае их нахождения вне территории ОУ и
необходимости проведения обязательных мероприятий, связанных
с образовательным процессом)»***

На схеме района расположения МБОУ «СШ №12» указываются безопасные маршруты движения детей от ОУ к Дворцу искусств, Центру детского творчества, кинотеатру «Космос», кинотеатру «Мир», Дворцу культуры «Октябрь», парку Победы и обратно. Данные схемы используются преподавательским составом при организации движения групп детей к местам проведения мероприятий вне территории ОУ.

Условные обозначения

к схеме «Маршруты движения организованных групп детей от

МБОУ "СШ № 12"

к Дворцу искусств, Центру детского творчества, кинотеатру

"Космос", кинотеатру "Мир", Дворцу культуры "Октябрь", парку


Победы (в случае их нахождения вне территории ОУ и

необходимости проведения обязательных мероприятий, связанных

с образовательным процессом»



- жилая застройка



- проезжая часть



- тротуар

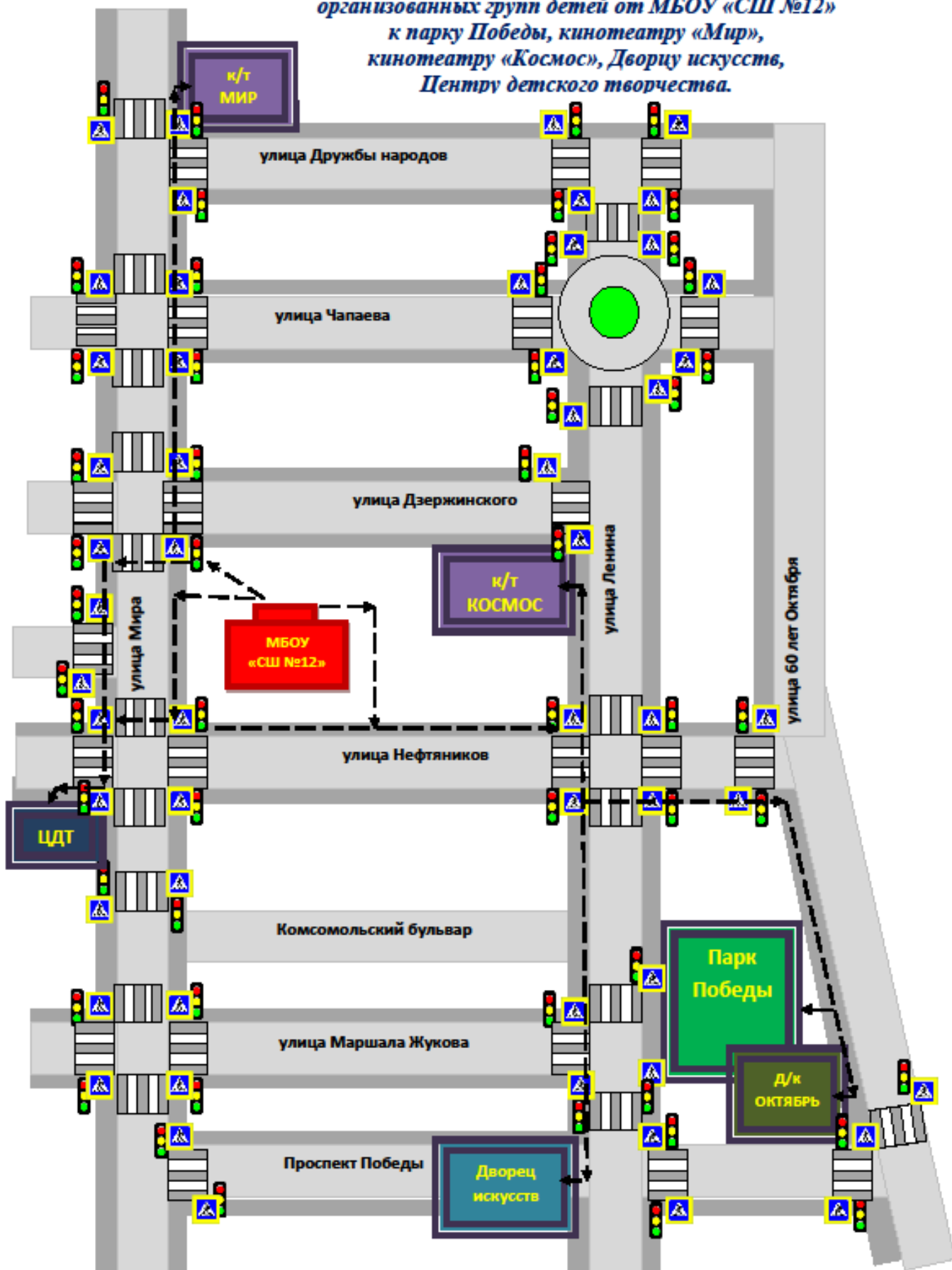


- надземный пешеходный переход.



- направление безопасного движения группы детей ко Дворцу искусств, Центру детского творчества, кинотеатру "Космос", кинотеатру "Мир", Дворцу культуры "Октябрь", парку Победы

*Маршруты движения
организованных групп детей от МБОУ «СШ №12»
к парку Победы, кинотеатру «Мир»,
кинотеатру «Космос», Дворцу искусств,
Центру детского творчества.*



Пояснительная записка
к схеме «Пути движения транспортных средств к местам
разгрузки/погрузки и рекомендуемых безопасных путей
передвижения детей по территории
МБОУ «СШ № 12» г. Нижневартовска
(в случае осуществления доставки грузов в ОУ автомобильным
транспортом)»

На схеме указана примерная траектория движения транспортного средства на территории МБОУ «СШ № 12», в том числе место погрузки/разгрузки, а также безопасный маршрут движения детей.

В целях обеспечения безопасного движения детей по территории МБОУ «СШ №12» пересечение пути движения детей и пути движения транспортных средств исключено, так как заезд автотранспорта происходит во время образовательного процесса.

***Дополнительные мероприятия
по обеспечению безопасности дорожного движения на пути
следования детей в (из) МБОУ «СШ №12»***

Пути движения детей и транспорта пересекаются. Однако, с целью обеспечения безопасности дорожного движения для разграничения транспортного и пешеходного потоков движение автомобилей и пешеходов разграничено во времени. Заезд автотранспорта на территорию МБОУ «СШ №12» осуществляется по графику:

Вывоз мусора - с 8.00 до 9.00 .

Завоз хлебобулочных изделий – 7.00 -7.10.

Завоз молочной продукции – 10.00 -12.00.

Завоз продовольствия – 10.00 – 12.00.


Завоз яйца – 6.00 – 6.30.

Таким образом, одновременное движение детей и автотранспорта исключено, так как дети находятся на занятиях с 8.00.до 13.10. и с 14.00 до 19.00.

Условные обозначения

к схеме «Пути движения транспортных средств к местам разгрузки/погрузки и рекомендуемых безопасных путей передвижения детей по территории МБОУ "СШ № 12"»

г. Нижневартовска (в случае осуществления доставки грузов в ОУ автомобильным транспортом)»



- въезд/выезд грузовых транспортных средств



- движение грузовых транспортных средств по территории МБОУ "СШ № 12"»



- движение детей и подростков на территории МБОУ "СШ № 12"»

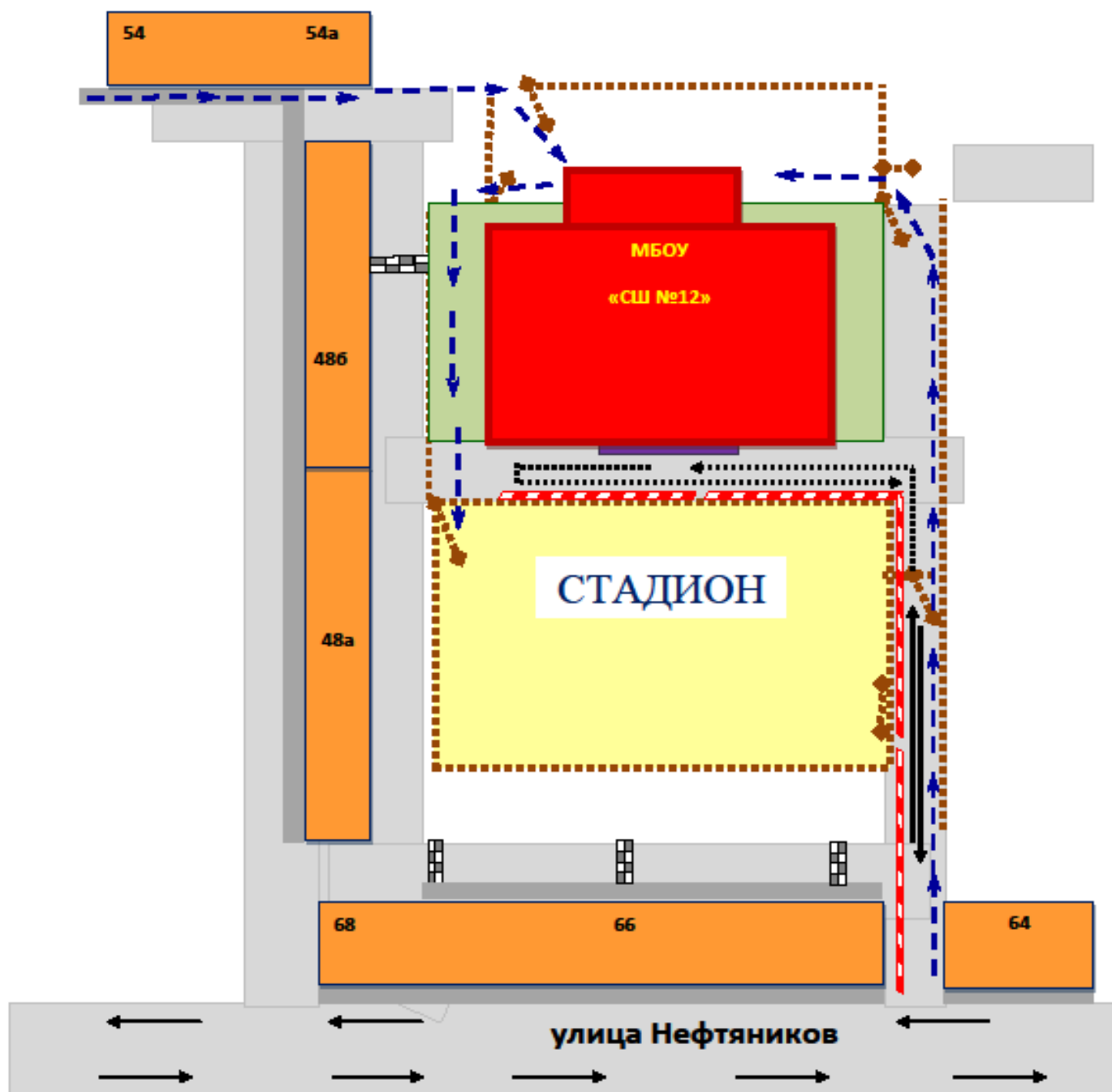


- место разгрузки/погрузки



- ограждение образовательной организации

*Схема
пути движения транспортных средств к местам
разгрузки/погрузки и рекомендуемые пути передвижения
детей по территории МБОУ «СШ №12».*



Актуализация паспорта дорожной безопасности:

| № п/п | Дата актуализации | Руководитель МБОУ «СШ №12» (Ф.И.О.) | Подпись/ печать. |
|----------|---------------------------|---|---------------------|
| 1. | « <u> </u> » 2021 год | | |
| 2. | « <u> </u> » 2022 год | | |
| 3. | « <u> </u> » 2023 год | | |
| 4. | « <u> </u> » 2024 год | | |
| 5. | « <u> </u> » 2025 год | | |
| 6. | « <u> </u> » 2026 год | | |